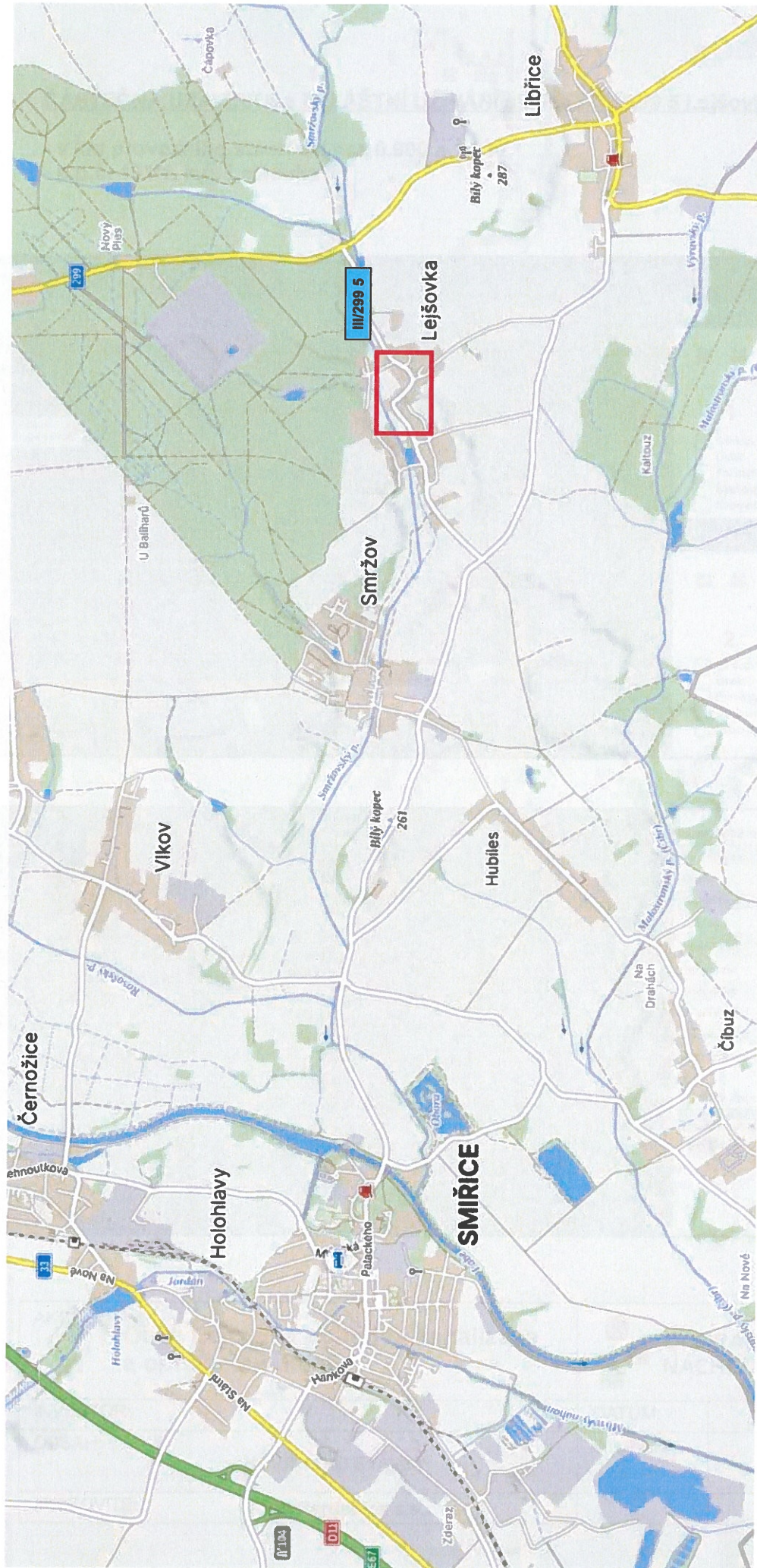



## Situace s vyznačením místa stavby



AKCE:	<b>Lejšovka - výstavba kanalizace a oprava chodníků</b>		DOPRAVNÍ ZNAČENÍ NÁCHOD
INVESTOR:		DATUM:	07/2024
OBSAH:	NÁVRH DIO STAVBY	STUPĚŇ:	
ZHOTOVITEL:	KVIS Pardubice a.s.		

## ČÁSTEČNÁ UZAVÍRKA a ZVLÁŠTNÍ UŽÍVÁNÍ silnice č. III/299 5 Lejšovka

- v km provozního staničení cca 0,990 a 1,230
- p.p.č. 491/1, k.ú. Lejšovka

(veřejná aplikace)      Geoportál RSD

**Měření 1**

Výsledek odečtu staničení

**1**

- Silnice: 2995
- Úsek: 1322A075 1322A120
- Provozní staničení: 990 m
- Úsekové staničení: 990 m
- Kilometrovňkové st.: -

**Měření 2**

Výsledek odečtu staničení

**2**

- Silnice: 2995
- Úsek: 1322A075 1322A120
- Provozní staničení: 1 230 m
- Úsekové staničení: 1 230 m
- Kilometrovňkové st.: -

**Informace o pozemku**

Parcelní číslo:	491/1
Obec:	Lejšovka [570222]
Katastrální území:	Lejšovka [679887]
Číslo LV:	10001
Výměra [m <sup>2</sup> ]:	18713
Typ parcely:	Parcela katastru nemovitostí
Mapový list:	DKM
Určení výměry:	Ze souřadnic v S-JTSK
Způsob využití:	silnice
Druh pozemku:	ostatní plocha

**Vlastníci, jiní oprávnění**

Vlastnické právo

**OBEC LEJŠOVKA**

<b>AKCE:</b> <b>Obec Lejšovka - obnova kanalizace a oprava chodníků</b>	<b>DOPRAVNÍ ZNAČENÍ NÁCHOD</b>
<b>INVESTOR:</b>	<b>DATUM:</b> <b>07/2024</b>
<b>OBSAH:</b> <b>NÁVRH DIO STAVBY</b>	<b>STUPEŇ:</b>
<b>ZHOTOVITEL:</b> <b>KVIS Pardubice a.s.</b>	

# ZVLÁŠTNÍ UŽÍVÁNÍ MÍSTNÍ KOMUNIKACE V OBCI LEJŠOVKA


p.p.č. 473/1, k.ú. Lejšovka



Informace o pozemku	
Parcelní číslo:	473/1
Obec:	Lejšovka [570222]
Katastrální území:	Lejšovka [679887]
Číslo LV:	10001
Výměra [m <sup>2</sup> ]:	7220
Typ parcely:	Parcela katastru nemovitostí
Mapový list:	DKM
Určení výměry:	Ze souřadnic v S-ITSK
Způsob využití:	ostatní komunikace
Druh pozemku:	ostatní plocha

**Vlastníci, jiní oprávnění**

Vlastnické právo
OBEC LEJŠOVKA

<b>AKCE:</b> Obec Lejšovka - obnova kanalizace a oprava chodníků		<b>DOPRAVNÍ ZNAČENÍ NÁCHOD</b>
	<b>INVESTOR:</b>	DATUM:
<b>OBSAH:</b>	NÁVRH DIO STAVBY	
<b>ZHOTOVITEL:</b>	KVIS Pardubice a.s.	
	STUPEŇ:	

AKCE: Obec Lejšovka - obnova kanalizace a oprava chodníků

DOPRAVNÍ NÁCHOD

INVESTOR: KVIS Pardubice a.s.

DATUM: 07/2024




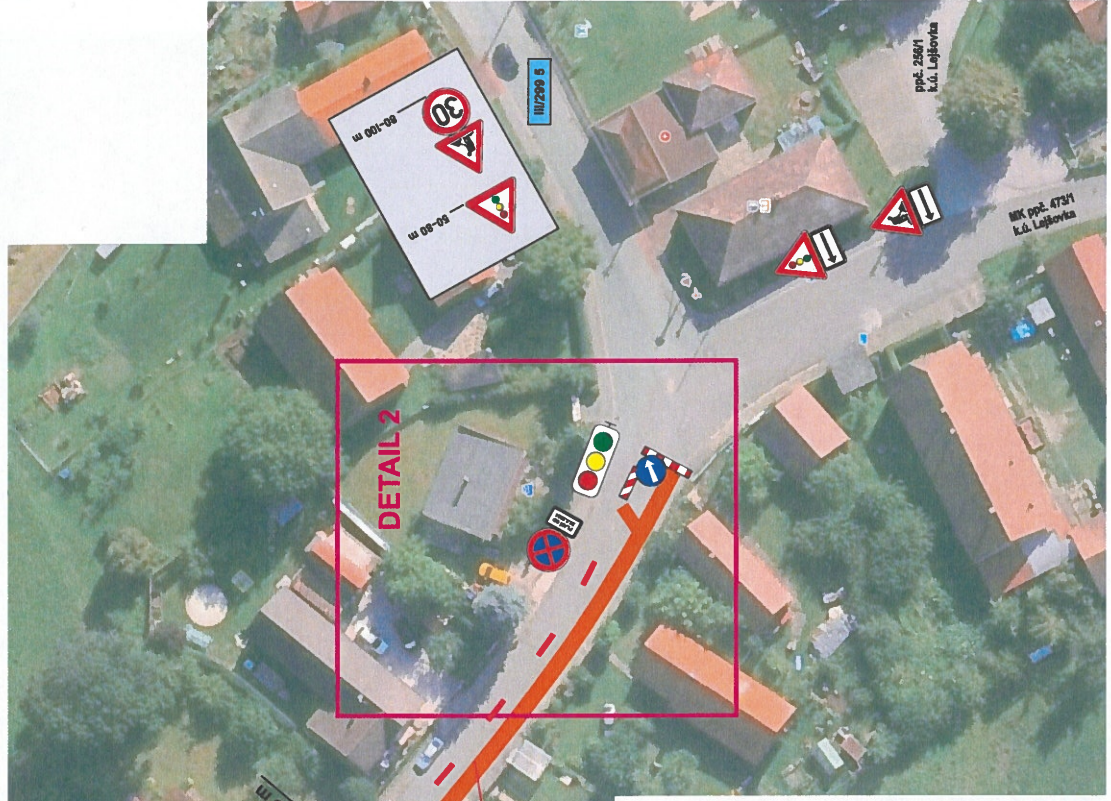
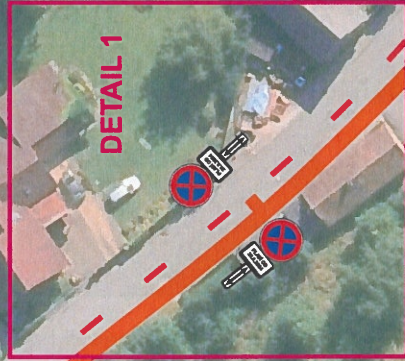
ZHOTOVITEL: NÁVRH DIO STAVBY

STUPEŇ:


SDZ č. B28 + E13 + E8b, E8c

umístit 7 dní před uzavírkou

Délka úseku řízeného MSS je 240 m





AKCE:	<b>Obec Lejšovka - obnova kanalizace a oprava chodníků</b>	 <b>DOPRAVNÍ ZNAČENÍ NÁCHOD</b>	
INVESTOR:		DATUM:	<b>07/2024</b>
OBSAH:	<b>NÁVRH DIO STAVBY</b>	STUPEŇ:	
ZHOTOVITEL:	<b>KVIS Pardubice a.s.</b>		